









Réunion d'examen conjoint
Mardi 3 mai à 14h30

ETAT DE PRESENCE

ORGANISMES	NOM - PRENOM	EMARGEMENT
Le Maire de Pompignac	Denis LOPEZ	
Secrétaire Générale	Cécile DAYDE	
Adjoint administratif à l'Urbanisme	Audrey LAFONT	
Bureau d'étude URBAM	Hélène DURAND-LAVILLE	
Préfecture de la Gironde / DDTM	SEQUE JULIEN POTIÉ FRANCE	
Conseil Départemental		
Chambre de Commerce et de l'Industrie		
Chambre des Métiers		
Chambre d'Agriculture	Mme PERRAULT	
INAO	Excuse 201041616	pas d'observations
Syndicat Mixte du Scot	Frédéric BRIGANT François JUNSAUD	 
Centre régional de la Propriété Forestière d'Aquitaine		

DDTM		
Communauté de communes les Coteaux Bordelais		
SDEEG		
SIAO		
SIAEPANC		
Mairie de SALLEBOEUF		
Mairie de TRESSES		
Mairie de FARGUES SAINT HILAIRE	Bertrand GAOTIER	
Mairie de MONTUSSAN		
Mairie de SAINT-SULPICE ET CAMEYRAC		
Mairie de BONNETAN		
Mairie de CARIGNAN		
Mairie d'YVRAC	Excuse 201041616	pas d'observations



Département de la Gironde
Canton de Créon

MAIRIE DE POMPIGNAC

Plan Local d'Urbanisme

Révision allégée n°1 : Diminution d'Espaces Boisés classés au lieu-dit « la Barrère » afin de réaliser des travaux d'extension et de modernisation de la station d'épuration (création de la zone humide).

Révision allégée n°2 : Rectification de tracé du zonage au lieu-dit « Vincent » (erreur matérielle).

Révision allégée n°3 : Déclassement d'un espace boisé classé sur un terrain communal au lieu-dit « l'Hermitage » pour permettre l'implantation d'une activité agricole.